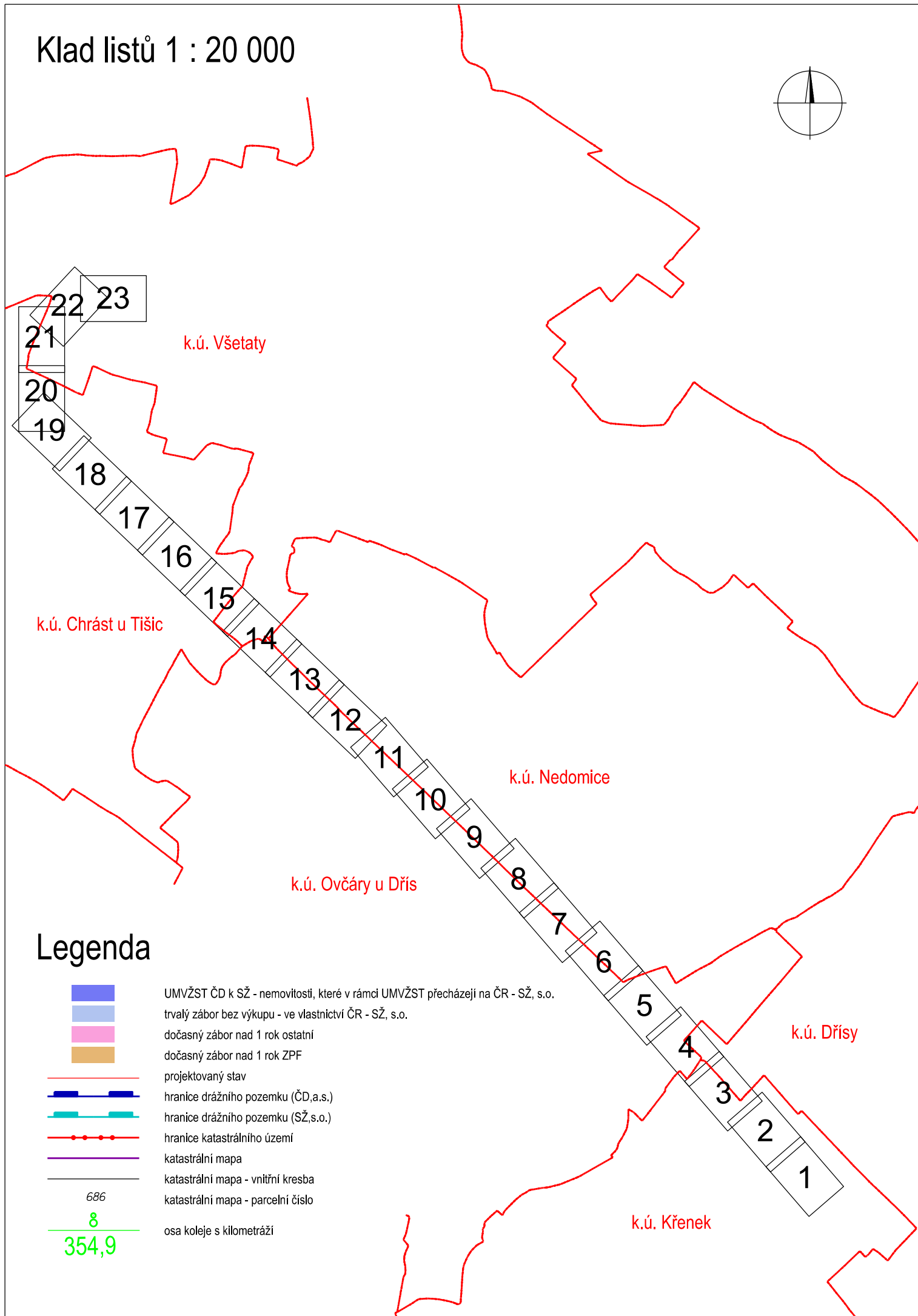
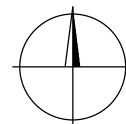


Jiná ověření:		Paré:	
Orientační schéma:		Razítko oprávněné osoby:	
		Podpis:	Datum:
Revize:	Datum:	Popis:	Kontroloval:
001	8.9.2025	Dokumentace k připomínkám	Jaroslav PAJAS
-	-	-	-
-	-	-	-
-	-	-	-
Stavebník/Investor:		<b>Správa železnic, státní organizace</b>	
Adresa:		Dlážděná 1003/7, 110 00 Praha 1	
Zástupce investora:		Oblastní ředitelství Praha	
Adresa:		Partyzánská 24, 170 00 Praha 7	
		 <b>SPRÁVA ŽELEZNIC</b>	
Zhotovitel díla:		<b>METROPROJEKT Praha a.s.</b>	
Adresa:		Argentinská 1621/36, 170 00 Praha 7	
Kontakt:		T: +420 296 154 105 E: info@metroprojekt.cz	
		 <b>METROPROJEKT</b>	
Zhotovitel objektu:		<b>Elektrizace železnic Praha a.s.</b>	
Adresa:		nám. Hrdinů 1693/4a, 140 00 Praha 4	
Kontakt:		T: +420 296 500 111 E: info@elzel.cz	
		 <b>Elektrizace železnic Praha a.s.</b>	
Hlavní projektant (HIP):		<b>Jaroslav PAJAS</b>	Specialista: <b>Jaroslav PAJAS</b>
Název stavby/akce:	<b>Oprava TV v úseku Dřísy (mimo) - Všetaty (mimo) - vypracování projektové dokumentace</b>		Označení investora: S645500006
			Zakázka: 33/25-OZ/PD
Název části:	Dokladová část		Označení části: <b>E</b>
Název objektu/dílčí části:	<b>Geodetická dokumentace</b>		Označení objektu/komplexu: <b>E.5</b>
Název přílohy:	<b>Majetkoprávní část</b>		Číslo přílohy (typ/pořadí): <b>G.1.5.2.4</b>
Název dílčí části přílohy:	Situace záborů		
Odpovědný projektant:	Zpracovatel přílohy:	Měřítko: 1:1000 Formáty: 25 x A4	Stupeň dokumentace: <b>DSP</b>
Jaroslav PAJAS			
Kraj:	Katastrální území:	TUDU:	Smluvní datum zpracování:
Středočeský	viz textová část	0921	<b>08.12.2025</b>
Označení investora:	Stupeň dokumentace:	Část:	Objekt:
S 6 4 5 5 0 0 0 0 6	- D S P X	- E X X X X X	- E 5 X X X X X X X
Podobjekt: Příloha: Revize:			
- X X G 1 - 5 2 4 - 0 0 1			
[Prostor pro další informace]			

Klad listů 1 : 20 000



## Legenda

- UMVŽST ČD k SŽ - nemovitosti, které v rámci UMVŽST přecházejí na ČR - SŽ, s.o.
- trvalý zábor bez výkupu - ve vlastnictví ČR - SŽ, s.o.
- dočasný zábor nad 1 rok ostatní
- dočasný zábor nad 1 rok ZPF
- projektovaný stav
- hranice drážního pozemku (ČD,a.s.)
- hranice drážního pozemku (SŽ,s.o.)
- hranice katastrálního území
- katastrální mapa
- katastrální mapa - vnitřní kresba
- katastrální mapa - parcelní číslo
- osa koleje s kilometráží

686

8

354,9

k.ú. Křenek

k.ú. Dřísy

k.ú. Nedomice

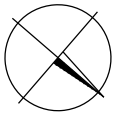
k.ú. Ovčáry u Dřís

k.ú. Chrást u Tišic

k.ú. Všetaty

List č.1

List č.2



375/2

374/1

383/1

383/5

383/4

383/3

383/2

354,7

354,8

354,9

+ 1 027 400,000  
+ 725 900,000

+ 726 000,000  
+ 1 027 300,000

393/1

1

3

1

2

696

2

4

707

+ 726 000,000  
+ 1 027 200,000

698

705

704

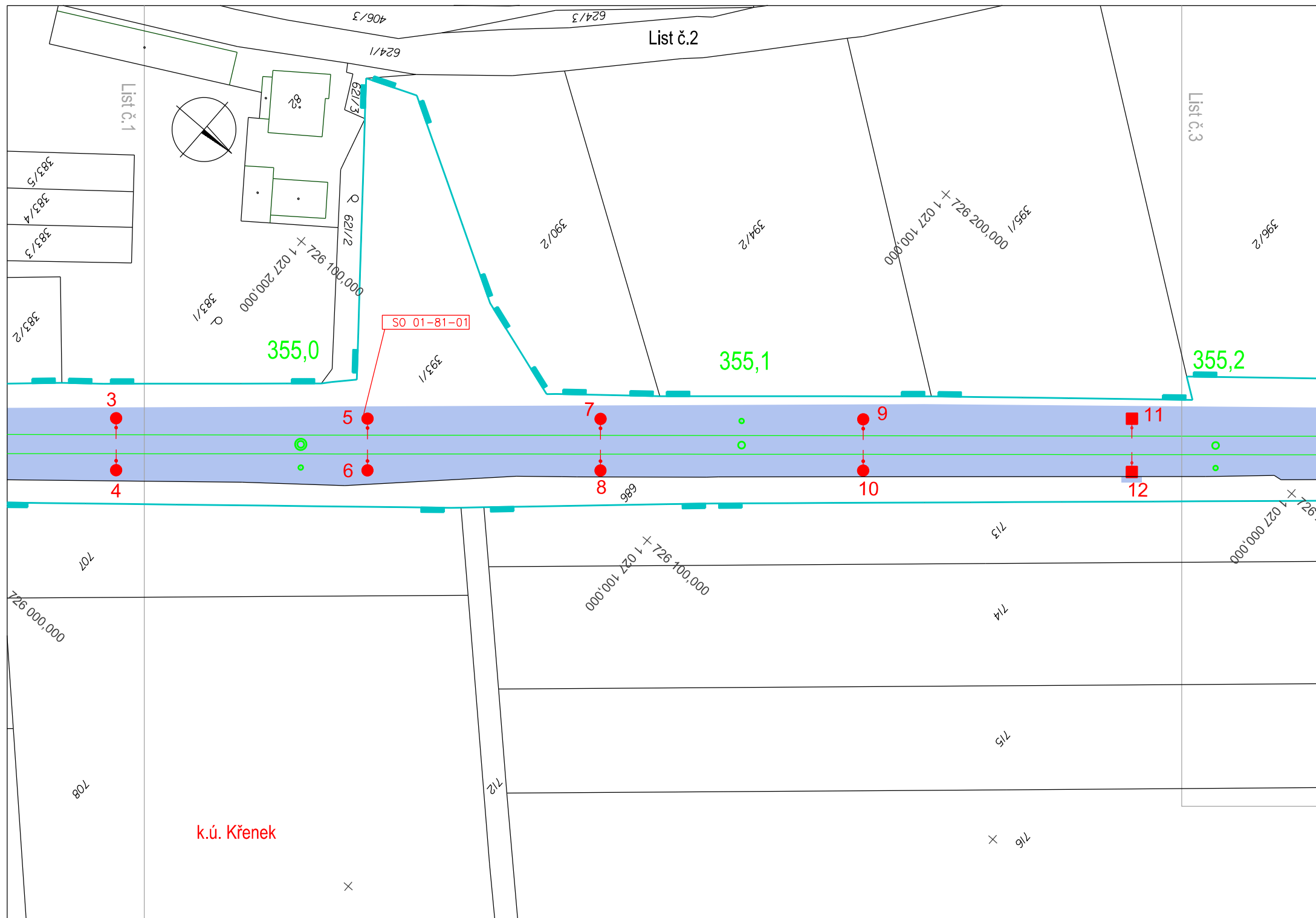
706

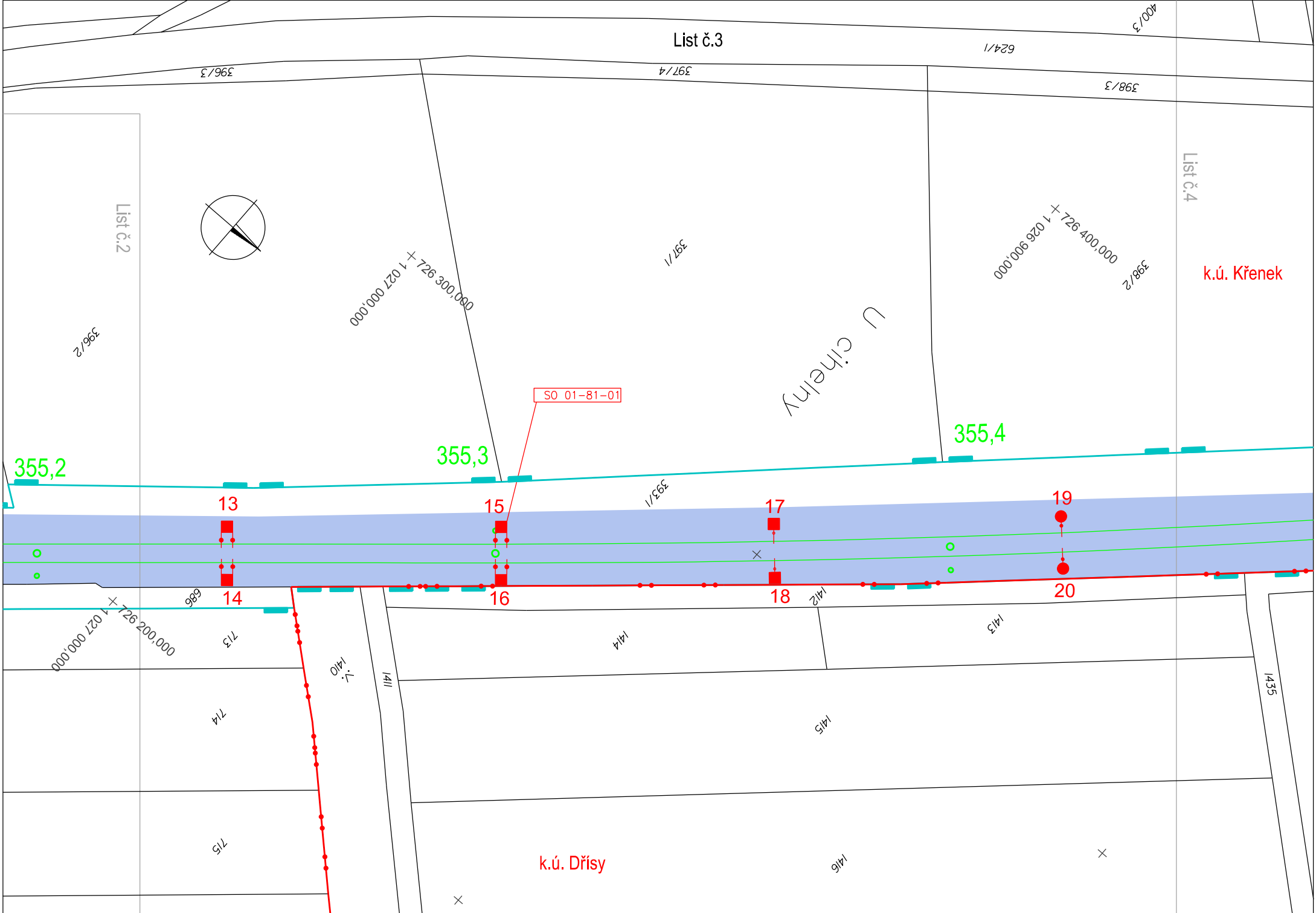
708

k.ú. Křenek

699

700





List č.3

List č.4

k.ú. Křenek

S0 01-81-01

355,4

355,2

355,3

13

14

15

16

17

18

19

20

k.ú. Dřísy



#### List č.4

List 6.3

k.ú. Křenek

k.ú. Ovčáry u Dřís



k.ú. Dřísy

List 6.5

SO 01-81-01

355,6

355,7

355,5

29 ●

30 ●

27

28

25

26

23

24 ●

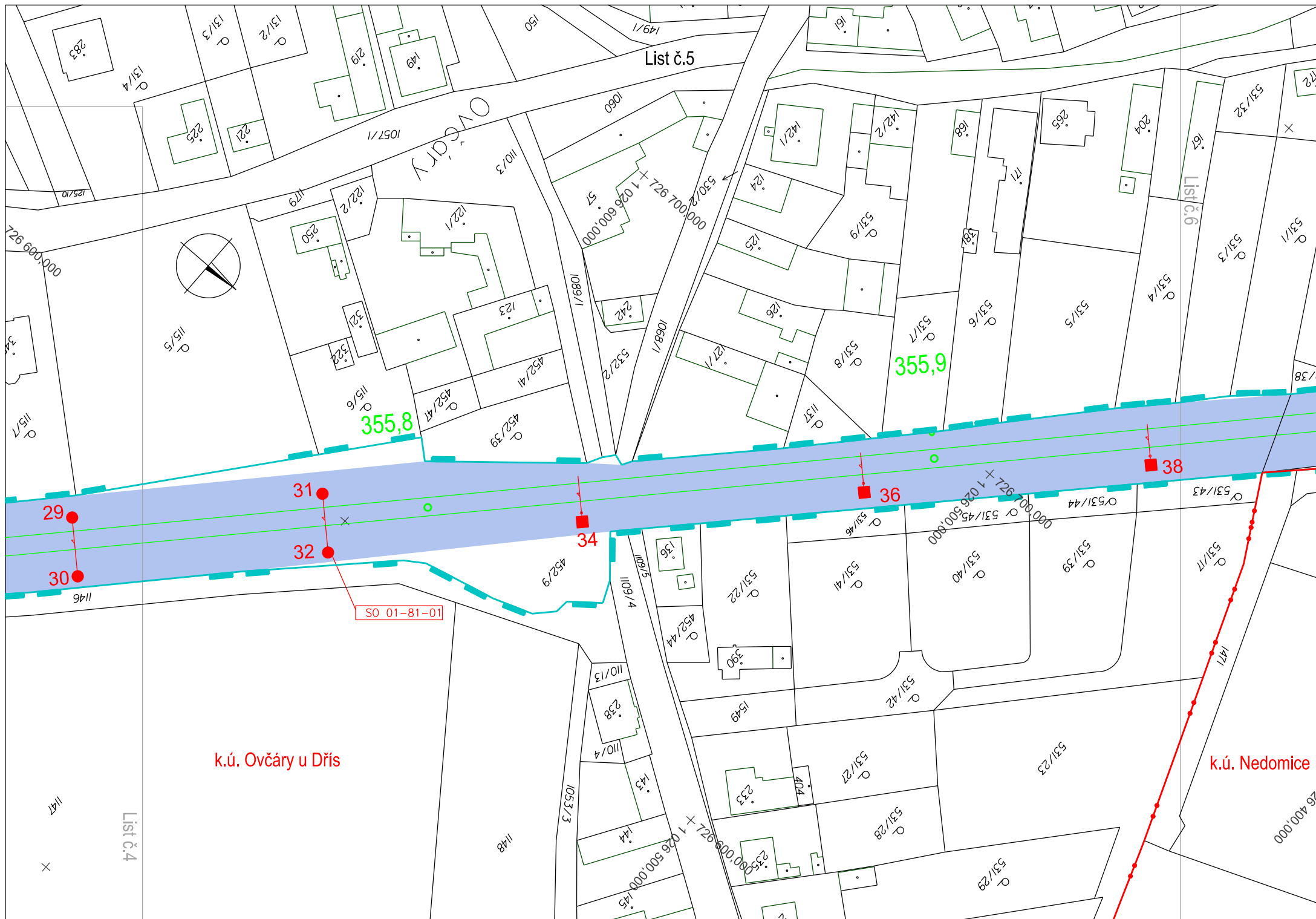
21

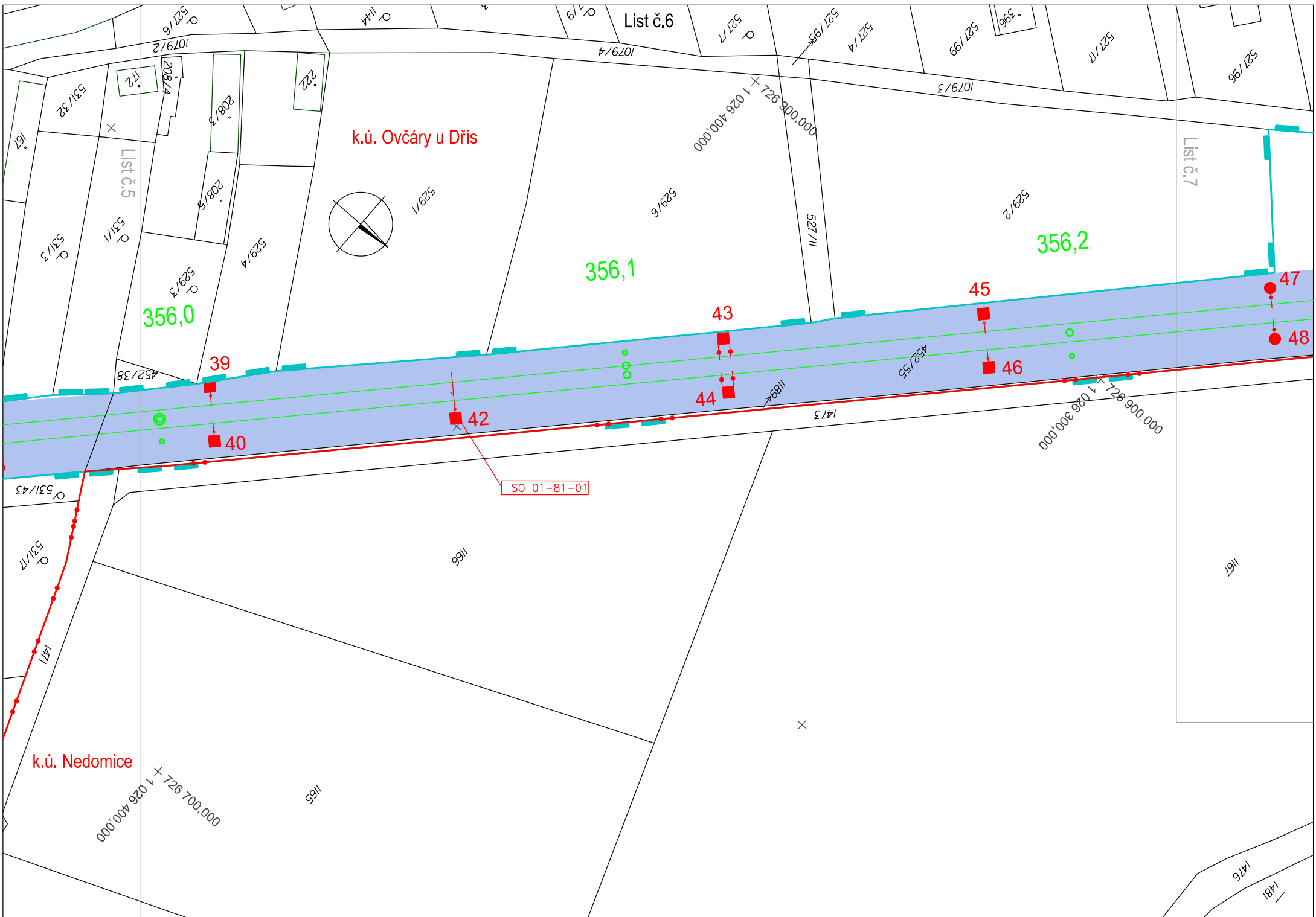
22

$$+ 726\,400,000$$

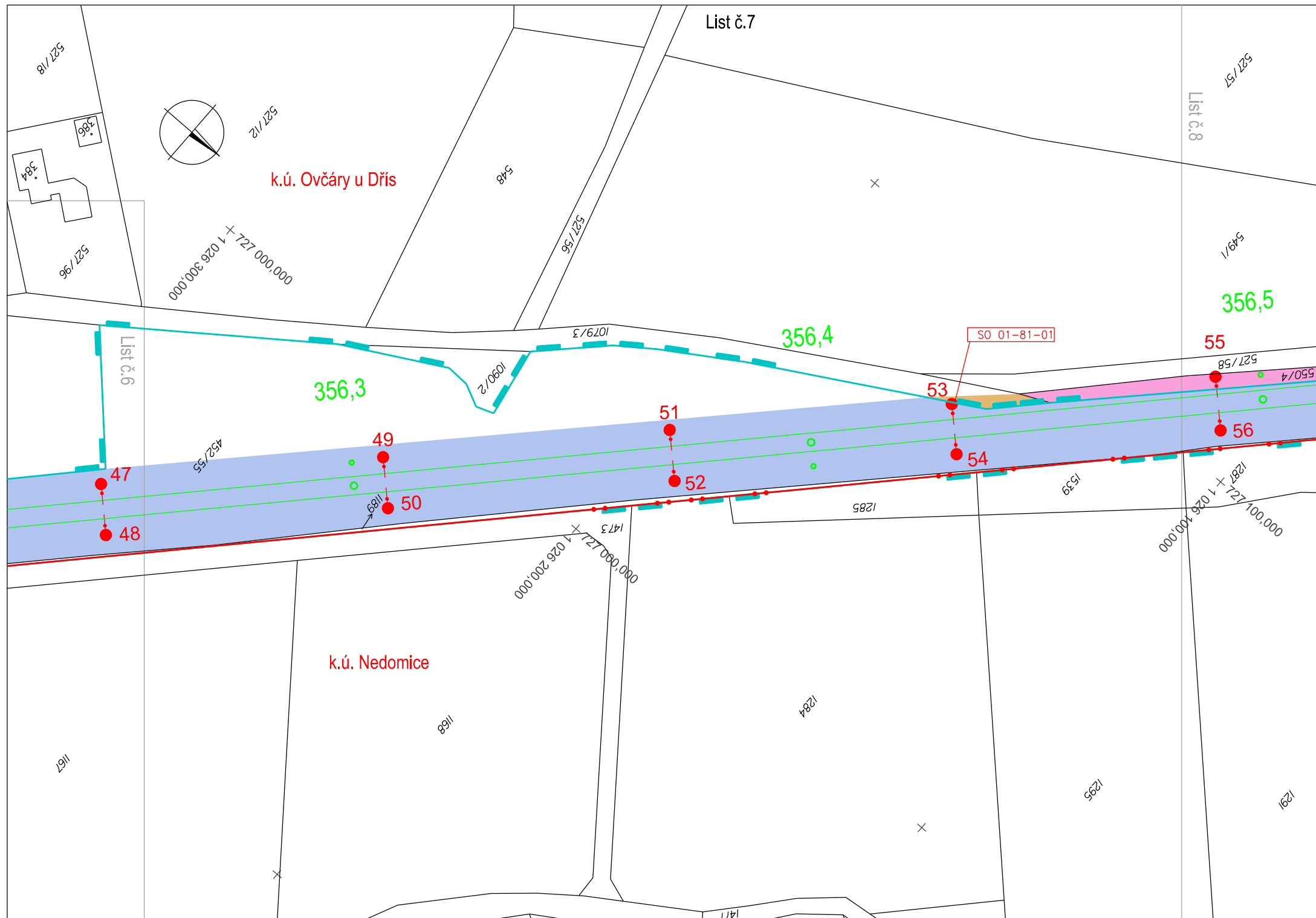
2/06

1435





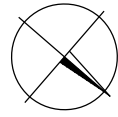




List č.8

k.ú. Ovčáry u Dřís

List č.9



356,6

356,7

356,5

55

59

61

63

64

60

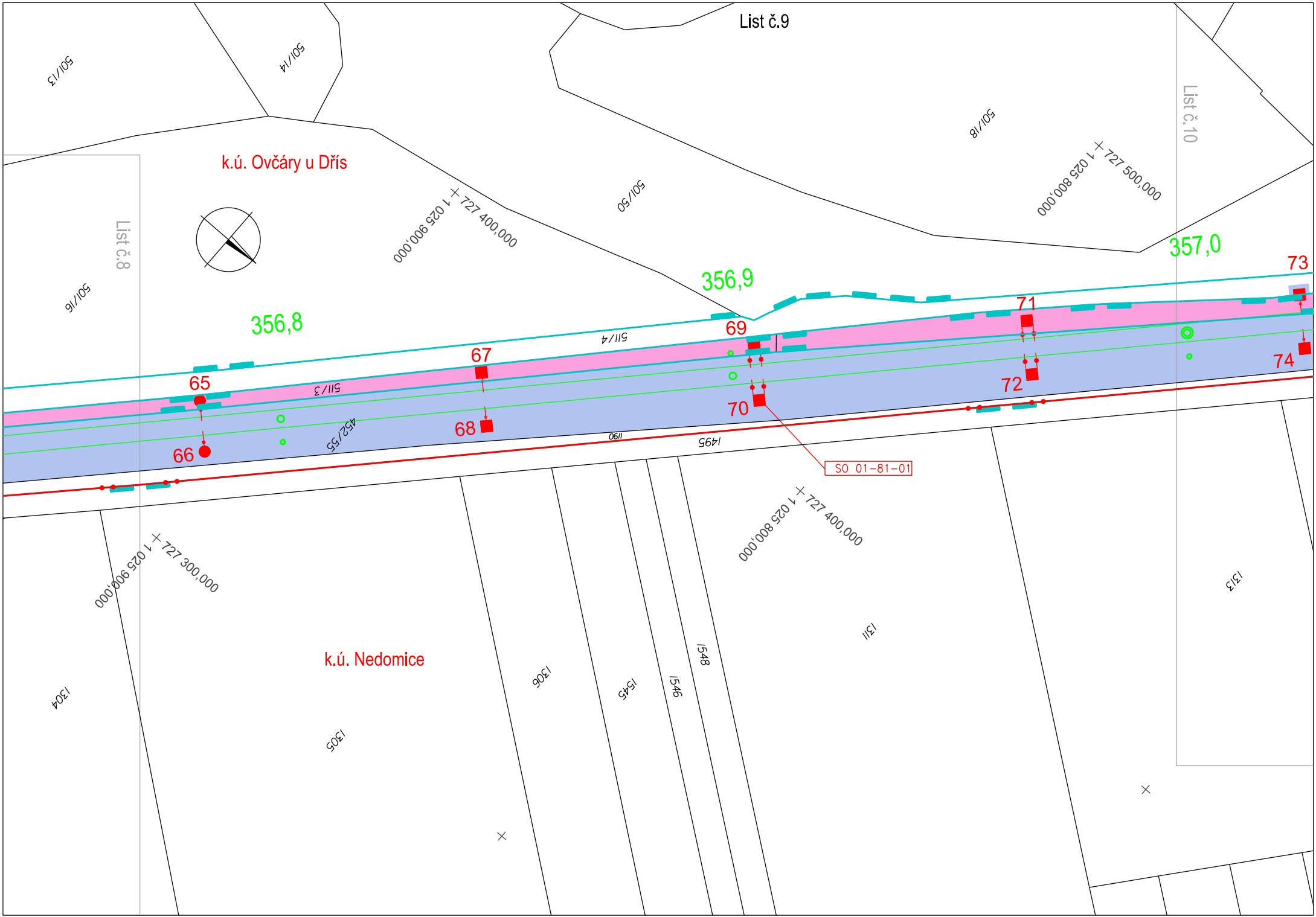
62

58

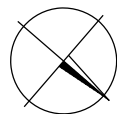
56

SO 01-81-01

k.ú. Nedomice



List č.10



k.ú. Ovčáry u Dřís

List č.11

501/29

+ 727 700,000  
+ 1 025 600,000

501/28

501/26

501/21

501/50

+ 727 600,000  
+ 1 025 700,000

501/57

357,2

357,1

357,0

73

452/30

511/4

74

75

76

77

78

79

80

81

82

466/3

1418

1495

SO 01-81-01

+ 727 500,000  
+ 1 025 700,000

k.ú. Nedomice

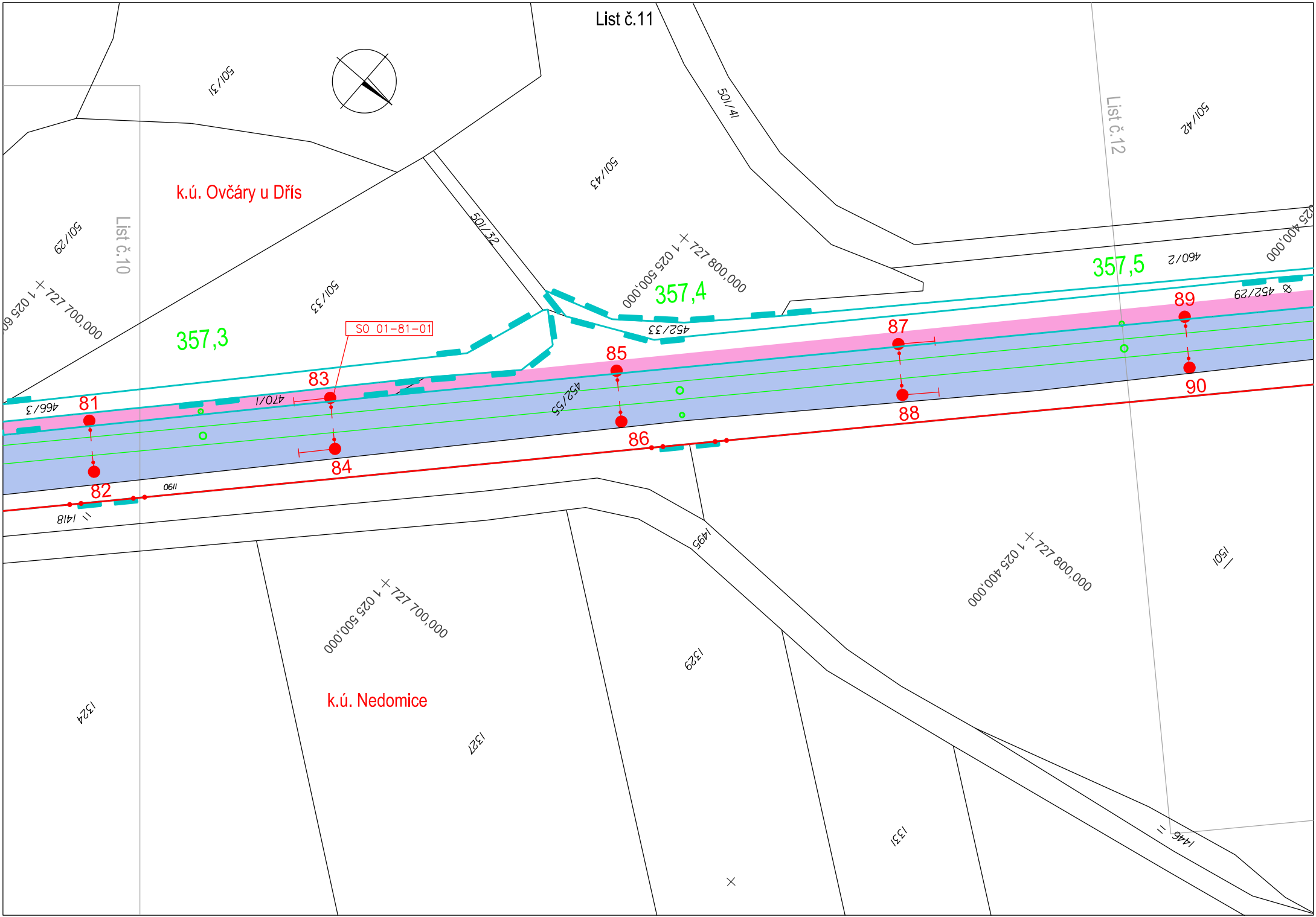
1319

1321

1324

1313

1315





k.ú. Ovčáry u Dřís

List č.11

List č.13

357,6

357,7

7,5

460/2

89

90

9-

92

93

94

95

96

97

98

k.ú. Nedomice

SO 01-81-01

$$\begin{array}{r} 727\,900,000 \\ + 1\,025\,300,000 \\ \hline \end{array}$$
$$\begin{array}{r} 1\,025\,200,000 \\ \times 728\,000,000 \\ \hline \end{array}$$

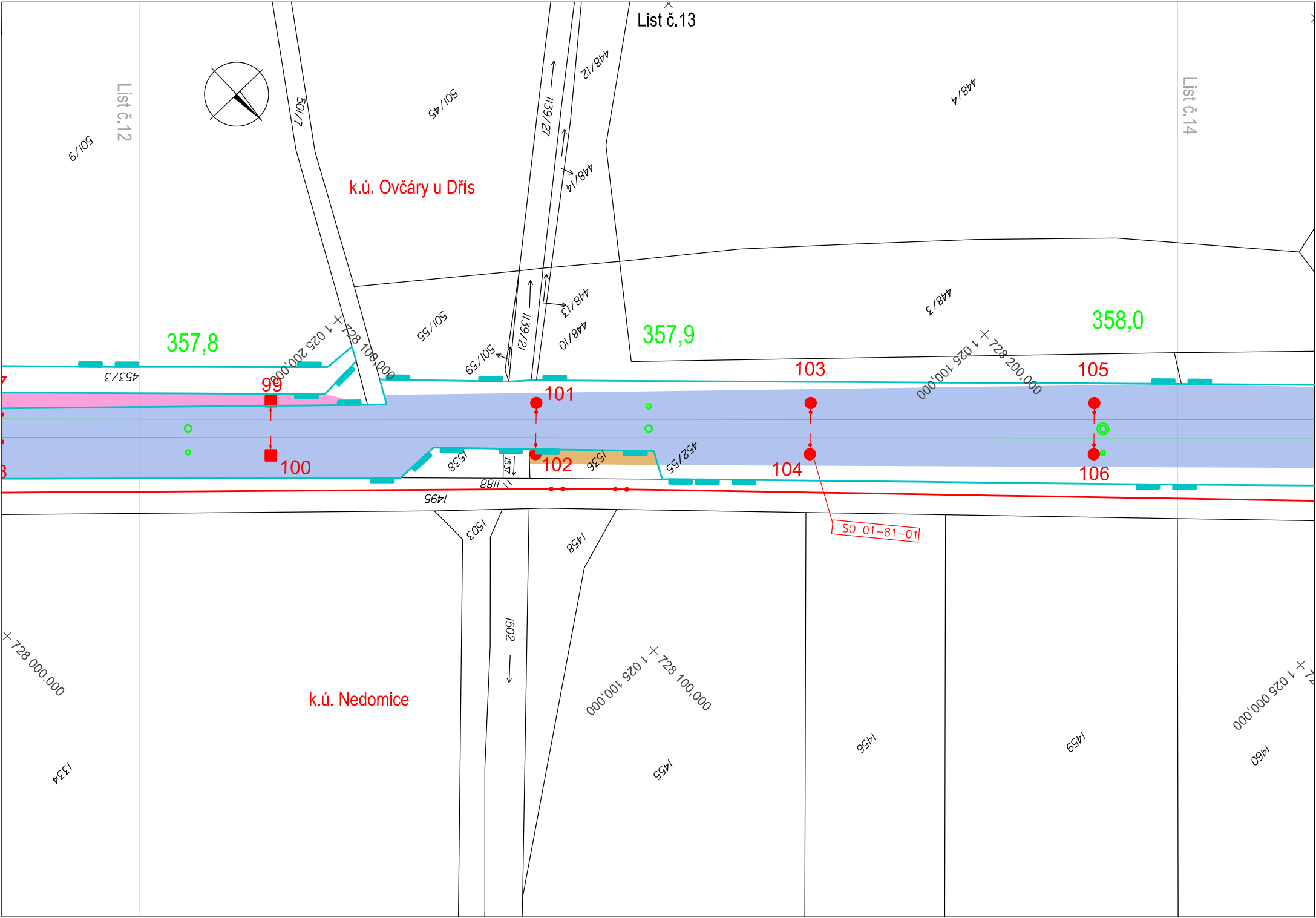
1334

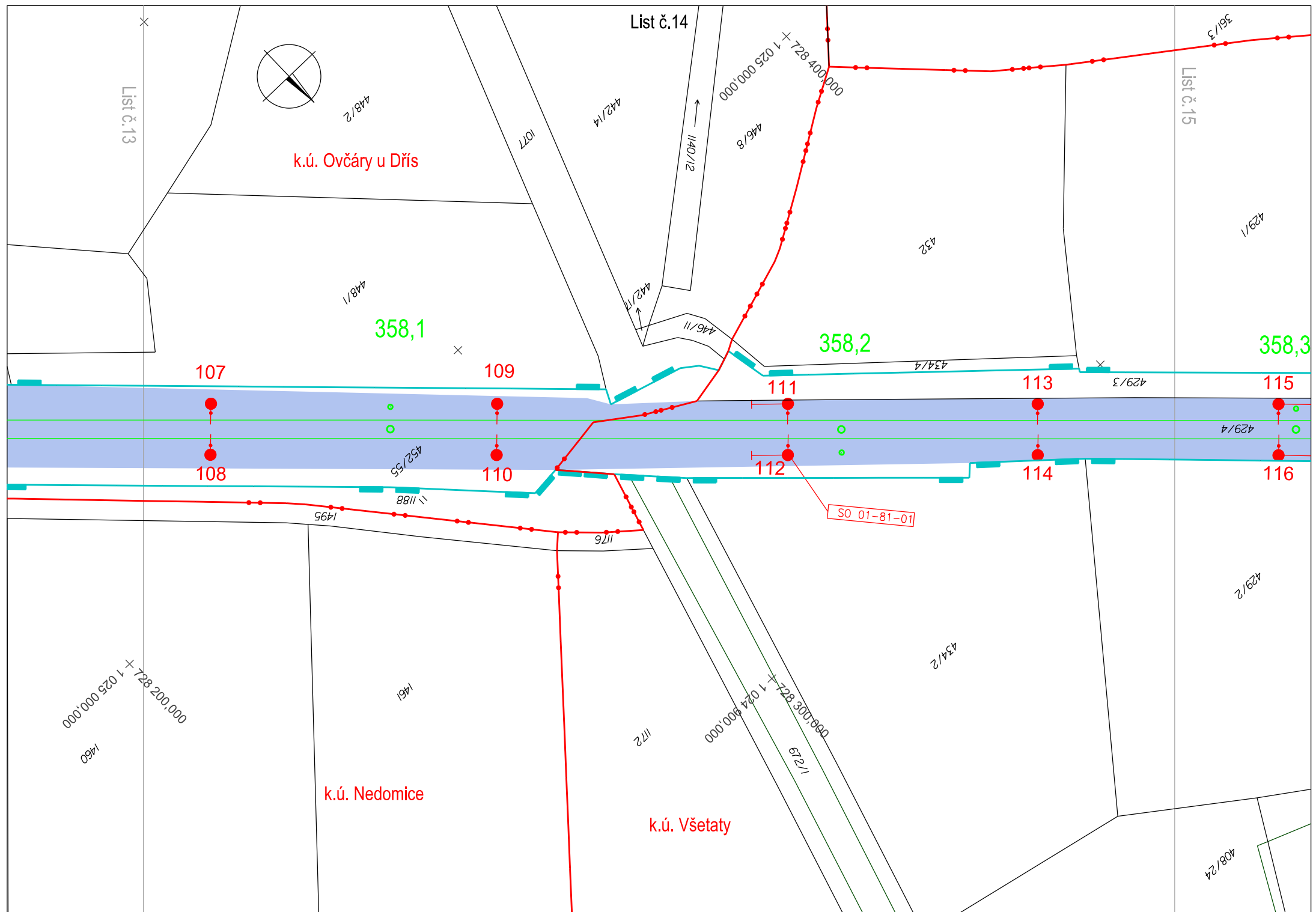
6441

495

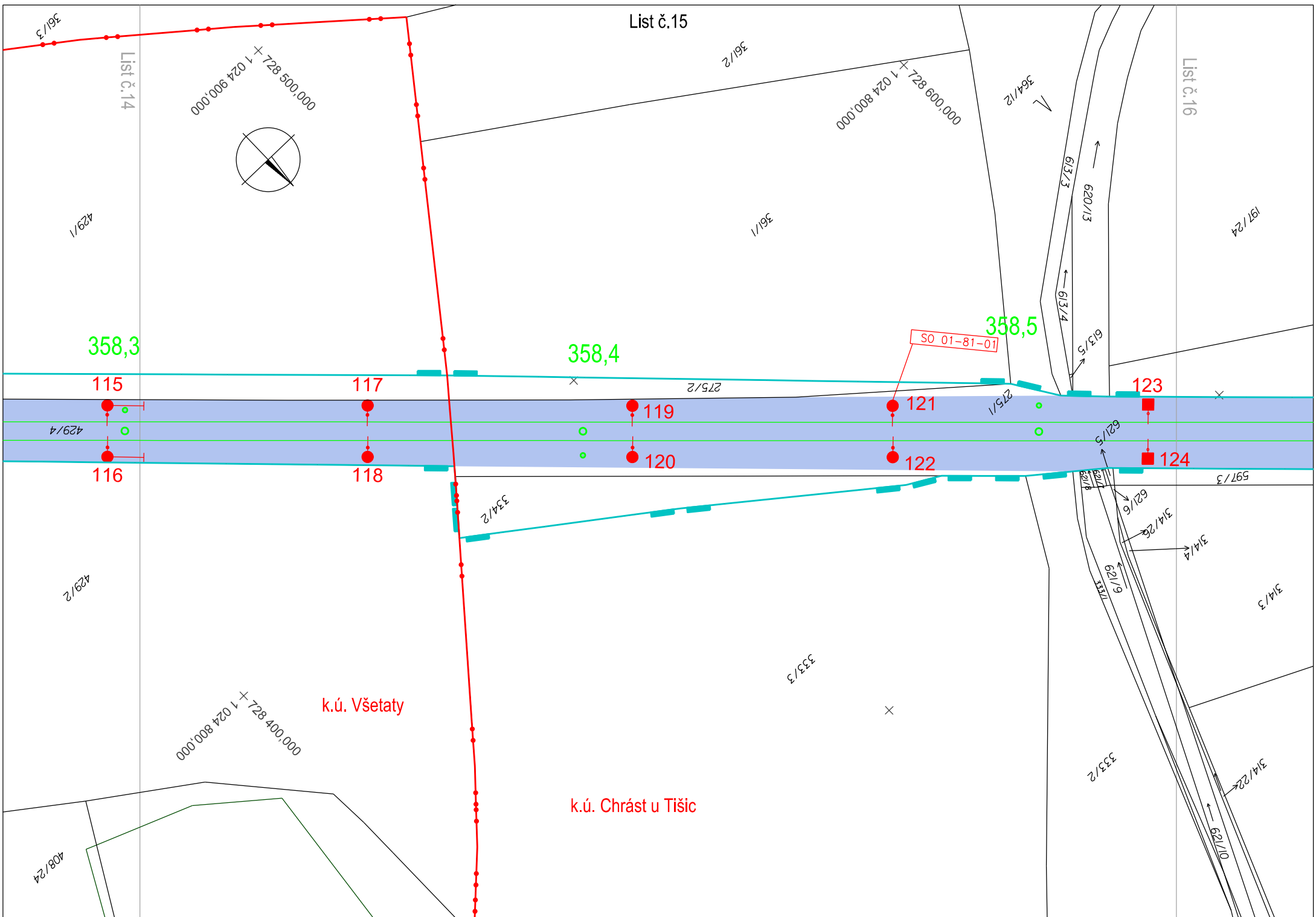
495

495









List č.16

List č.17



+ 728 700,000  
1 024 700,000

197/18

197/16

+ 728 800,000  
1 024 600,000

197/15

358,6

358,7

358,8

125

127

129

131

133

126

128

130

132

134

SO 01-81-01

275/1

330

331

597/3

344/18

k.ú. Chrást u Tišic

List č.15

197/24

597/3

344/4

344/3

344/17

+ 728 600,000  
1 024 600,000

344/22  
621/10

List č.17

List č.16

List č.18



197/15

+ 728 900,000  
1 024 500,000

197/12

197/11

+ 729 000,000  
1 024 400,000

197/9

197/8

358,8

358,9

359,0

133

135

137

139

141

143

134

136

138

140

142

144

SO 01-81-01

330

275/1

286

k.ú. Chrást u Tišic

314/18

314/20

+ 728 800,000  
1 024 400,000

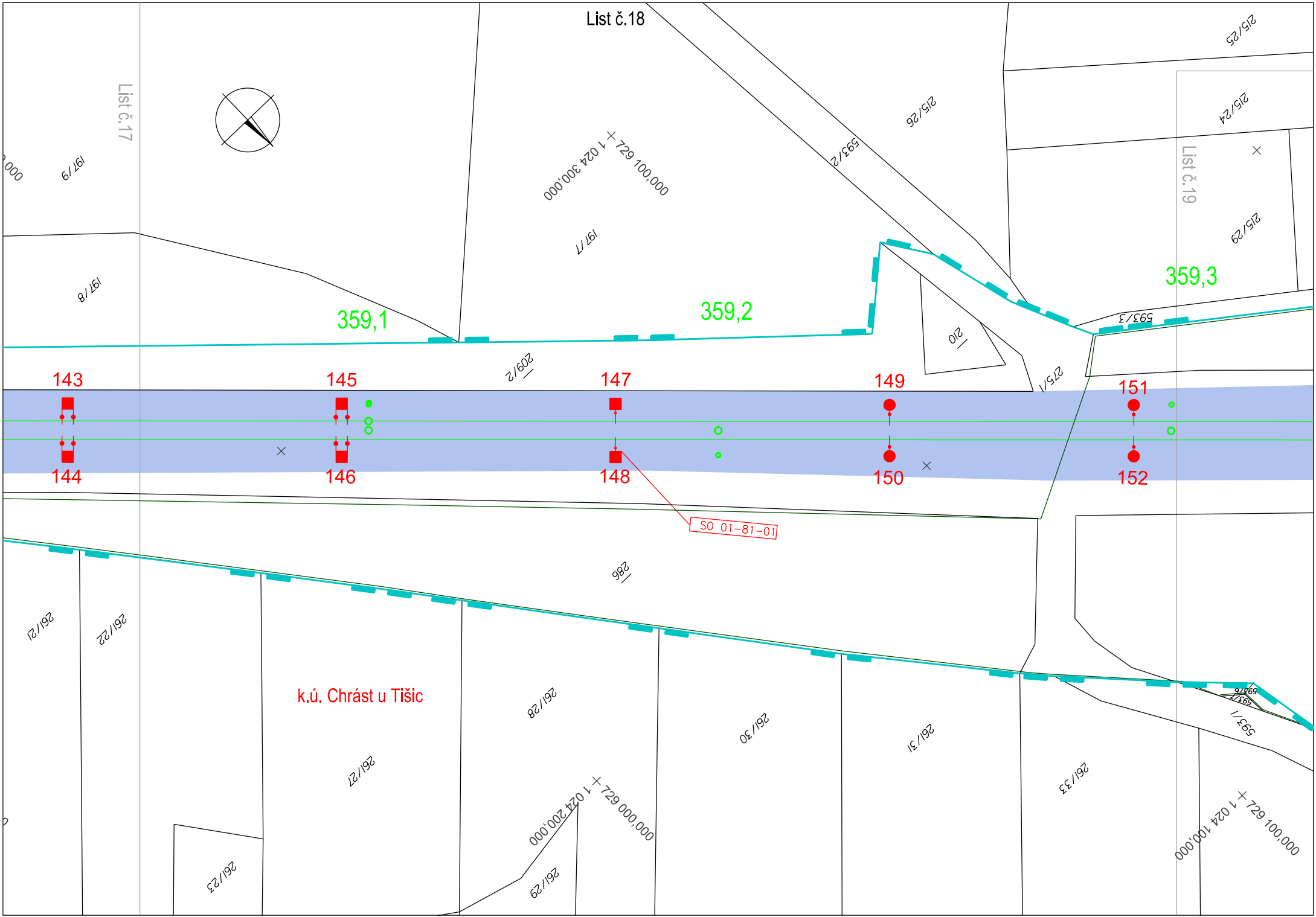
261/16

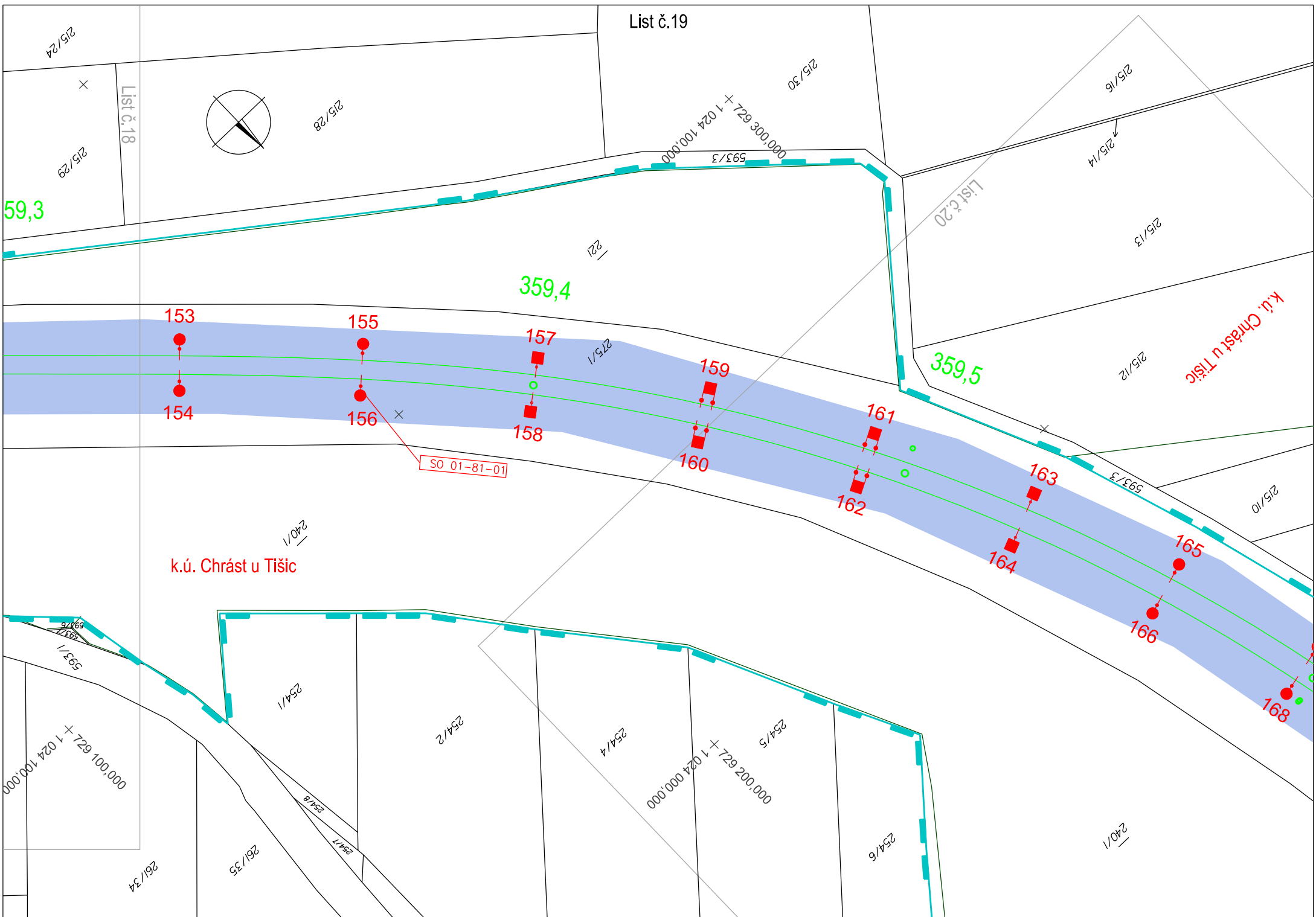
261/17

+ 728 900,000  
1 024 300,000

261/21

261/22





List č.19

List č.18

List č.20

59,3

359,4

359,5

153

155

157

159

161

163

165

168

154

156

158

160

162

164

166

k.ú. Chrast u Tišic

SO 01-81-01

k.ú. Chrast u Tišic

